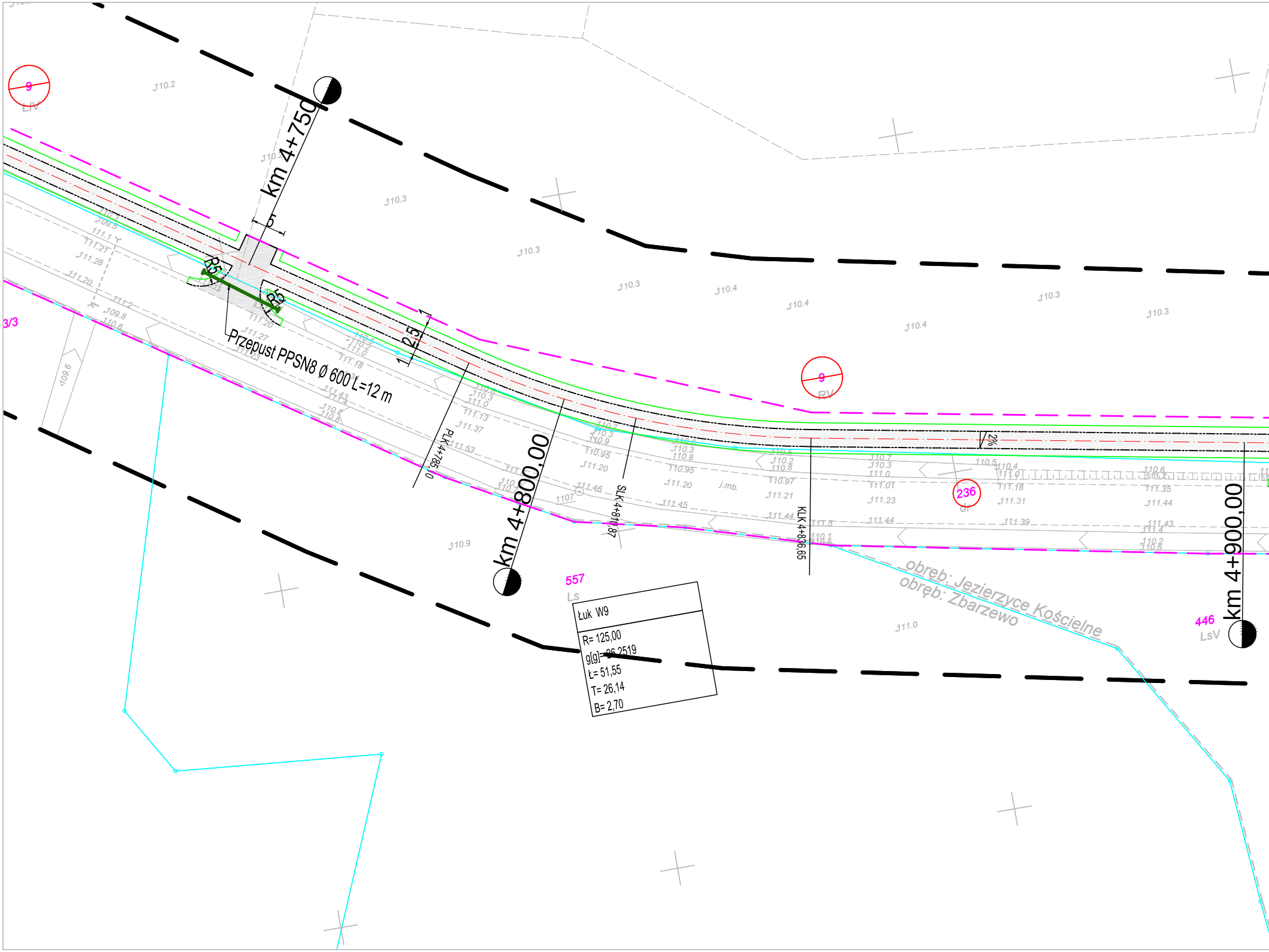

km 4+750
km 4+800,00
km 4+900,00
Przepust PPSN8 Ø 600 L=12 m
R5
R5
1:2,5
2%
PLK 4+785,0
SLK 4+810,87
KLK 4+836,65
Łuk W9
R= 125,00
g[g]= 26,2519
Ł= 51,55
T= 26,14
B= 2,70
9
ŁIV
9
RV
236
dr
557
Ls
446
LsV
3/3
obręb: Jezierzyce Kościelne
obręb: Zbarzewo
j.mb.
110.2
110.3
110.3
110.3
110.4
110.4
110.4
110.3
110.3
110.9
111.0
109.6

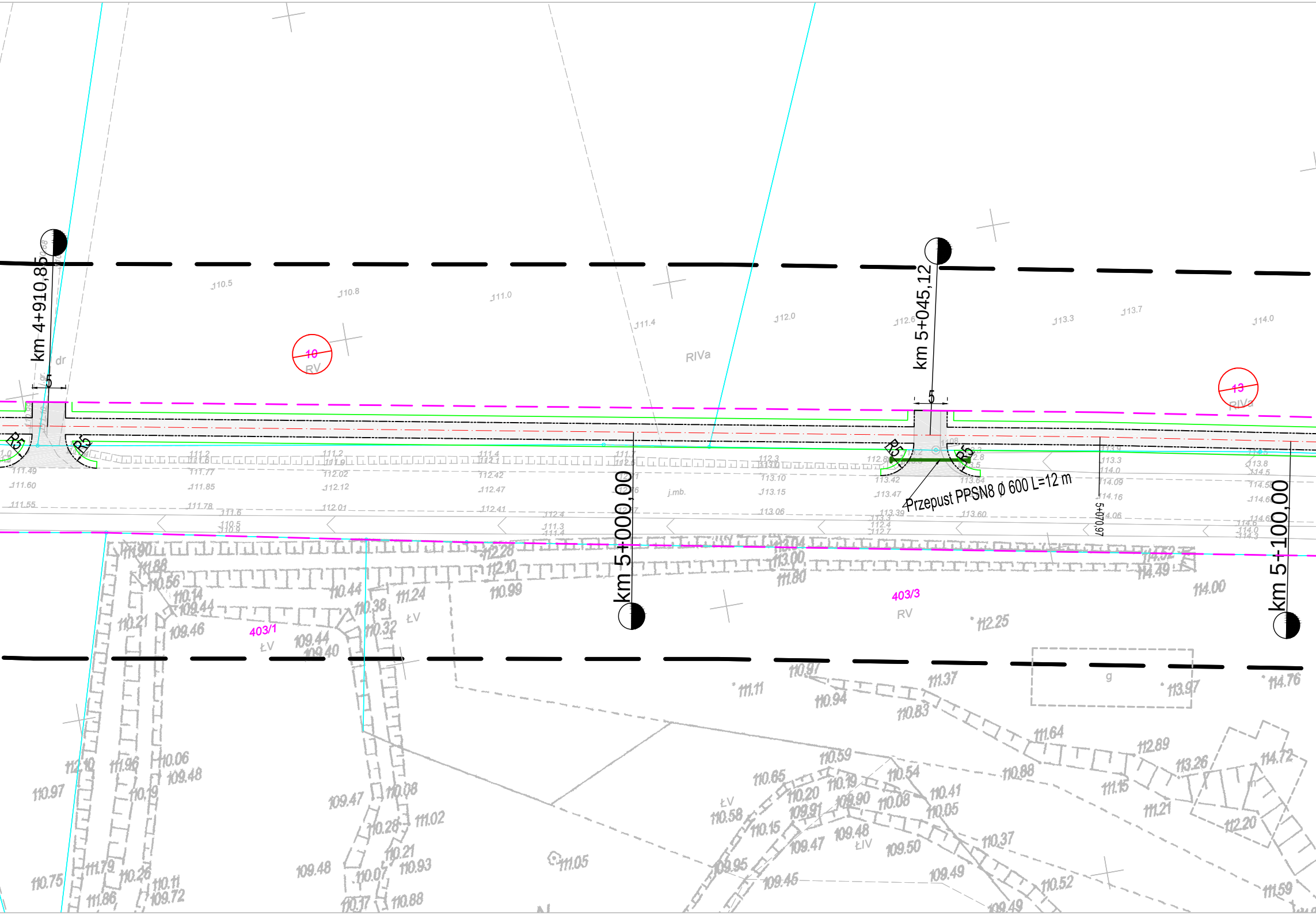
km 4+910,85
km 5+045,12
km 5+000,00
km 5+100,00
5+070,97
Przepust PPSN8 ø 600 L=12 m
R5
R5
R5
R5
5
5
10
RV
13
RIVa
RIVa
dr
j.mb.
403/3
RV
403/1
ŁV
ŁV
ŁV
ŁIV
g
110.5
110.8
111.0
111.4
112.0
112.6
113.3
113.7
114.0
111.49
111.60
111.55
111.77
111.85
111.78
112.02
112.12
112.01
112.42
112.47
112.41
113.10
113.15
113.06
113.42
113.47
113.39
113.64
113.60
112.28
112.10
110.99
111.24
110.44
110.38
110.32
109.44
109.40
109.46
110.21
110.14
109.44
110.56
111.88
111.90
113.04
113.00
111.80
114.52
114.49
114.00
112.25
110.97
110.94
111.11
111.37
110.83
113.97
114.76
111.64
112.89
113.26
114.72
110.59
110.65
110.54
110.88
111.15
111.21
112.20
110.41
110.05
110.37
110.52
109.49
109.50
109.48
109.47
109.45
109.95
110.58
110.15
110.20
110.19
109.91
109.90
110.08
111.59
111.05
110.97
112.10
111.96
110.06
109.48
110.19
109.47
111.08
110.28
111.02
110.21
110.93
110.07
110.88
110.17
109.48
110.75
111.79
110.26
110.11
109.72
111.86

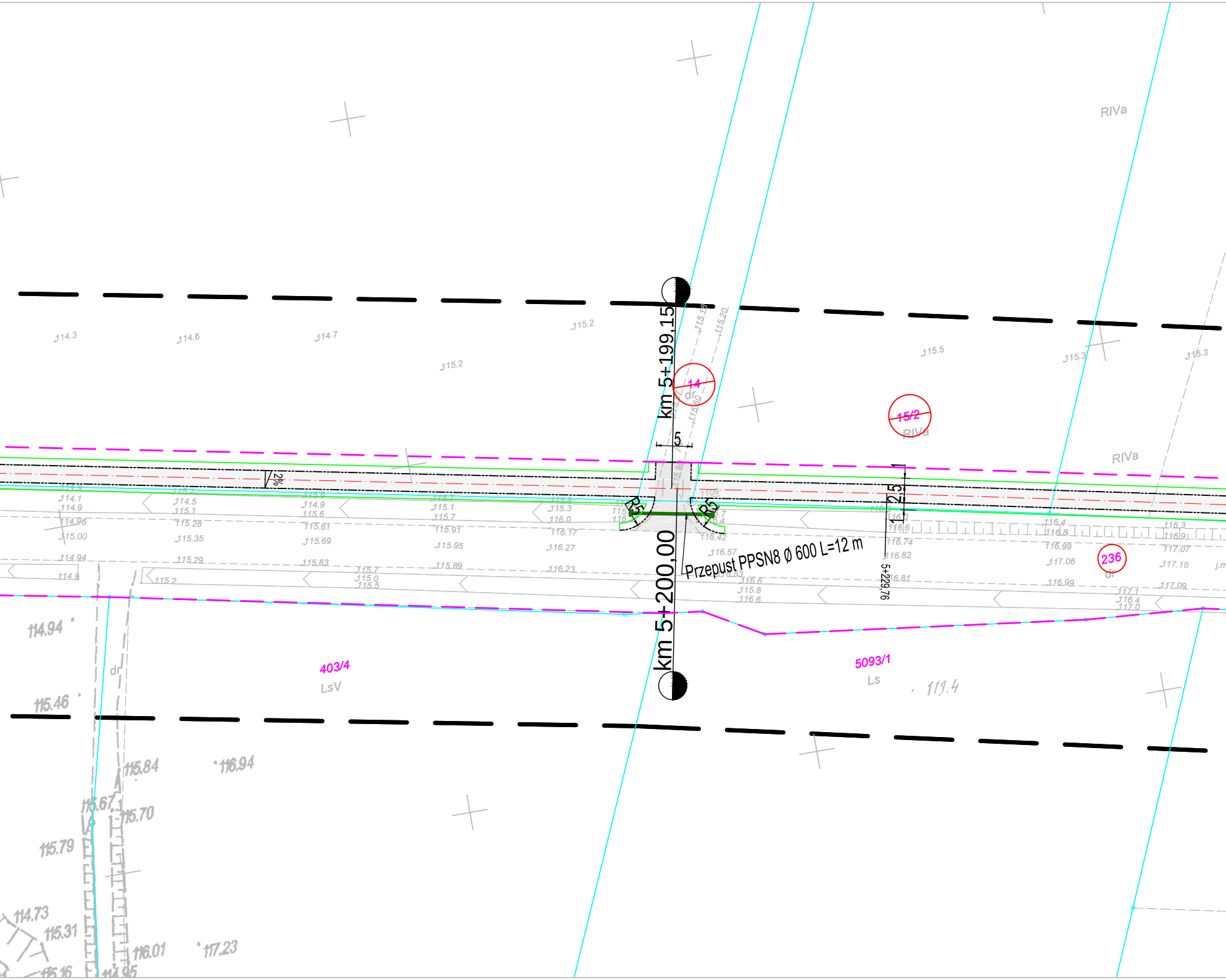
km 5+199,15
km 5+200,00
Przepust PPSN8 Ø 600 L=12 m
5+229,76
5
2.5
1
1
R5
R5
2%
14
dr
15/2
RIVa
RIVa
RIVa
236
dr
403/4
LsV
5093/1
Ls
dr
114.3
114.6
114.7
115.2
115.2
115.5
115.3
115.3
114.1
114.9
114.96
115.00
114.94
114.9
114.5
115.1
115.28
115.35
115.29
115.2
114.9
115.6
115.61
115.69
115.63
115.1
115.7
115.91
115.95
115.89
115.7
115.0
115.5
115.3
116.0
116.17
116.27
116.23
116.42
116.57
116.53
116.6
115.8
116.6
116.6
116.74
116.82
116.81
116.4
116.8
116.99
117.06
116.99
116.3
116.9
117.07
117.18
117.09
117.1
116.4
117.0
114.94
115.46
115.84
116.94
115.67
115.70
115.79
114.73
115.31
116.01
117.23
114.95
119.4

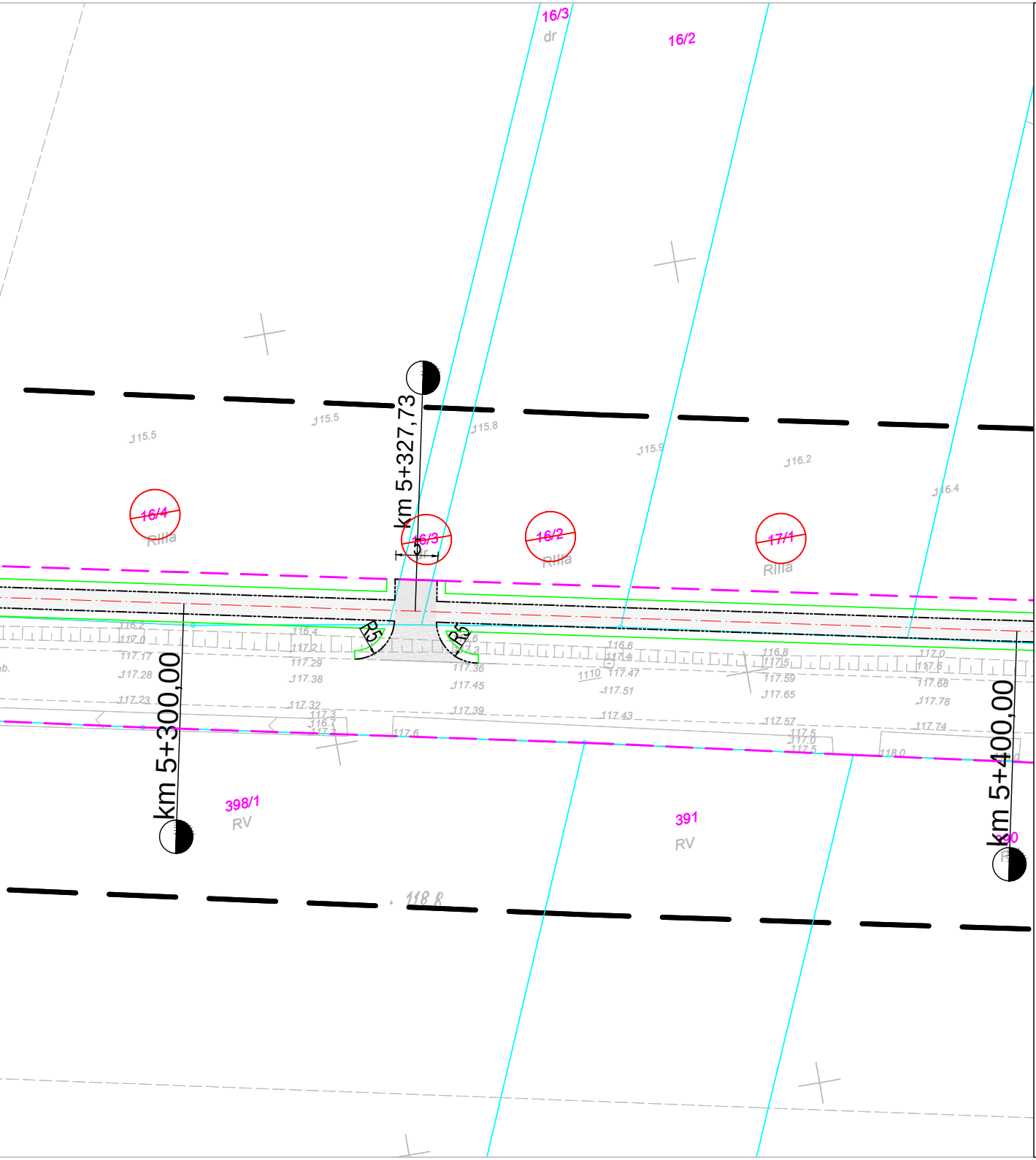
16/3
dr
16/2
115.5
115.5
115.8
115.9
116.2
116.4
16/4
RIIIa
km 5+327,73
16/3
dr
16/2
RIIIa
17/1
RIIIa
R5
R5
116.4
117.21
117.29
117.38
117.32
117.0
117.17
117.28
117.23
116.6
117.47
117.51
117.43
117.36
117.45
117.39
116.8
117.59
117.65
117.57
117.0
117.68
117.78
117.74
118.0
117.6
km 5+300,00
398/1
RV
391
RV
km 5+400,00
390
118.8

MAPA DO CELÓW PROJEKTOWYCH
arkusz mapy nr 6/6

Oznaczenie kancelaryjne zgłoszenia pracy geodezyjnej		GN.VII.6640.2290.2015
Nazwa miejscowości		Włoszakowice- Zbarzewo- Jezierzyce Kościelne
Jednostka ewidencyjna	*identyfikator*	302307_2
	nazwa	Włoszakowice-obszar wiejski
Obręb ewidencyjny	*identyfikator*	0006, 0009, 0010
	nazwa	Jezierzyce Kościelne, Włoszakowice, Zbarzewo
Skala mapy		1:500
Nazwa układu współrzędnych	*prostokątnych płaskich*	2000/6
	układu wysokości	Kronsztad
Oznaczenie granic obszaru, który był przedmiotem aktualizacji		— — —
*Informacje o służebnościach gruntowych mających wpływ na zagospodarowanie gruntów, zlokalizowanych w granicach projektowanej inwestycji *)*		Nie wykonano ustalenia obciążeń służebnościami.
Data opracowania mapy		grudzień 2015r.

Usługi Geodezyjno-Kartograficzne
GeoMax Wojciech Skoracki
64-000 Kościan, os. Nad Łąkami 17
tel. 512 875 373
NIP 698-172-80-39 Regon 300910454

mgr inż. Wojciech Skoracki
geodeta

mgr inż. Marek Zembrzycki
GEODETA UPRAWNIONY
Świadectwo GGK nr 20258

**) Należy podać skrótowy opis służebności gruntowej wraz ze sposobem jej oznaczenia na mapie, a w przypadku kiedy nie wykonano ustalenia obciążeń służebnościami - zamieścić stosowną informację.*

Uwaga:

1. *Niniejsza mapa powstała poprzez wpasowanie mapy analogowej w skali 1:500 i 1:1000 sekcje 432.411.221.3, 432.411.223.1, 432.413.021.1, 432.411.221, 432.411.223, 432.413.021, 432.413.023, 432.413.062, 432.413.064, 432.413.071, 432.413.112, 432.413.114, 432.413.121, 432.413.123, 432.413.124, 432.413.172, 432.413.181, 432.413.182, 432.413.184, 432.413.191, 432.413.193, 432.413.194, 432.413.242 - układ '65/4 do układu 2000/6.*
2. *Granice działek oraz uzbrojenie podziemne na podstawie wektoryzacji mapy zasadniczej.*
3. *Nie wyklucza sę istnienia w terenie innych nie wykazanych na niniejszej mapie urządzeń podziemnych, które nie były zgłoszone do inwentaryzacji.*
4. *Kolorem czerwonym zaznaczono punkty osnowy geodezyjnej, które podlegają ochronie. Zgodnie z art. 48 pkt 3 ustawy z dnia 17 maja 1989 r. Prawo geodezyjne i kartograficzne (Dz.U. z 2010 r., Nr 193, poz. 1287 ze zm.), kto (...) niszczy, uszkadza i przemieszcza znaki geodezyjne (...) podlega karze grzywny.*

Poświadcza się, że niniejszy dokument
został opracowany w wyniku prac
geodezyjnych i kartograficznych,
których rezultaty zawiera operat
techniczny wpisany do ewidencji
materiałów państwowego zasobu
geodezyjnego i kartograficznego

STAROSTA LESZCZYŃSKI

P.3013. 2015.3398
(Identyfikator ewidencyjny materiału zasobu - operatu technicznego)

22. 12. 2015
(Data wpisania operatu technicznego do ewidencji materiałów zasobu)

KIEROWNIK
PODGiK w Lesznie
Piotr Mańkowski
(Imię, nazwisko i podpis osoby reprezentującej organ)

LEGENDA:

—	Linia rozgraniczająca teren inwestycji
— · —	Projektowana oś główna ciągu pieszo rowerowego
—··—	Projektowane obrzeże betonowe 8x20
— — —	Projektowana krawędź jezdni
—	Krawędź pobocza
—	Projektowany krawężnik betonowy
—	Projektowany krawężnik betonowy - obniżony
- - -	Ściek przykrawężnikowy z kostki betonowej
—	Miejsce przewidziane pod mur oporowy
—	Przepust PPSN8 ∅ 600
—	Granice działek ewidencyjnych
—	Barierki U-12A
○	Numery działek ewidencyjnych przed podziałami
🟪	Nawierzchnia ciągu pieszo rowerowego z kostki betonowej
⬜	Nawierzchnia ciągu pieszo rowerowego z betonu asfaltowego
⬛	Nawierzchnia zjazdów bitumicznych
🟨	Nawierzchnia zjazdów z kostki
🟩	Projektowana zieleń niska
🟧	Płyty ażurowe
⊂⊃	Projektowana studnia wpadowa Dn1200mm
—▷—	Projektowany kanał deszczowy Dz400mm
—	Projektowany przykanalik deszczowy Dz160mm
○	Projektowana studnia kanalizacyjna Dn1200mm
WP1 ▬	Projektowana studnia wpustowa krawężnikowa
S1 89,44 / 86,23	Projektowane węzły (rzędna włazu/dna)

Jednostka projektowa:

KFG S.K.
BIURO PROJEKTÓW DROGOWYCH

KFG Sp. z o.o. Sp. k.
Biuro Projektów Drogowych

ul. Wilczak 15, 61-623 Poznań
tel. (61) 821-92-00 fax: (61)821-92-00
biuro@kfgsk.pl, www.kfgsk.pl

Zamawiający:

Projekt współfinansowany z funduszy EOG 2009-2014,pochodzących z Islandii, Liechtensteinu i Norwegii oraz środków krajowych.

OFAL OBSZAR FUNKCJONALNY AGLOMERACJI LESZCZYŃSKIEJ
ICELAND LIECHTENSTEIN NORWAY eea grants
MINISTERSTWO INFRASTRUKTURY I ROZWOJU

Miasto Leszno
Urząd Miasta Leszno
ul. K. Karasia 15
64-100 Leszno

Stadium:

PROJEKT ZAGOSPODAROWANIA TERENU

Zamierzenie budowlane:

Budowa ciągu pieszo-rowerowego przy drodze powiatowej nr 4760P
Włoszakowice Jezierzyce Kościelne

Branża: DROGOWA

Nazwa opracowania:

PLAN ZAGOSPODAROWANIA TERENU

SKALA 1:500

ZESPÓŁ PROJEKTOWY

funkcja	imię i nazwisko	specjalność i nr uprawnień	podpis
PROJEKTANT	mgr inż. Gniewomir DZIADEK	w spec.drogowej bez ogr. WKP/0091/POOD/12	
SPRAWDZIŁ	mgr inż. Jakub STARCZEWSKI	w spec.drogowej bez ogr. WKP/0306/PWOD/13	

data	nr umowy	nr rys.	faza	Tom
02.2016	**MZD-BPU.272.14.2015**	**9**	**PZT**	**I**

201538-14.10-Leszno-01.dwg